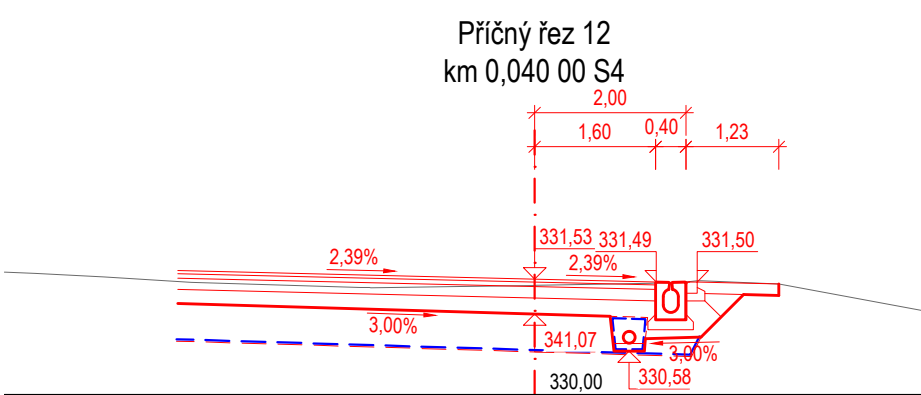
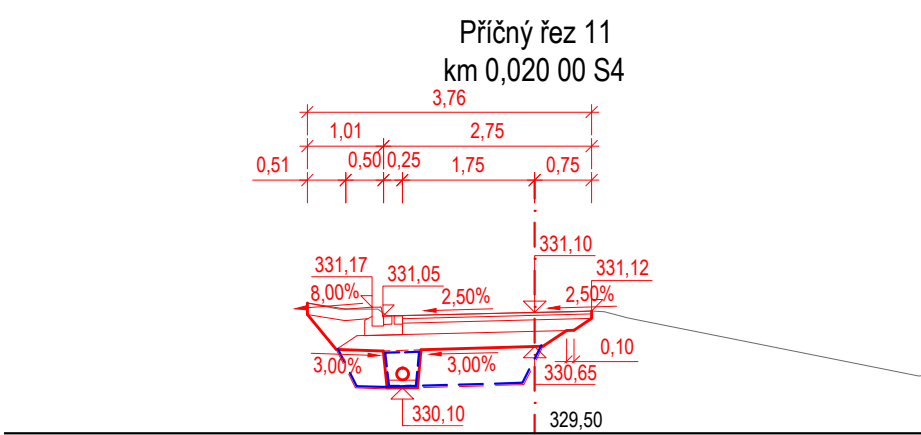
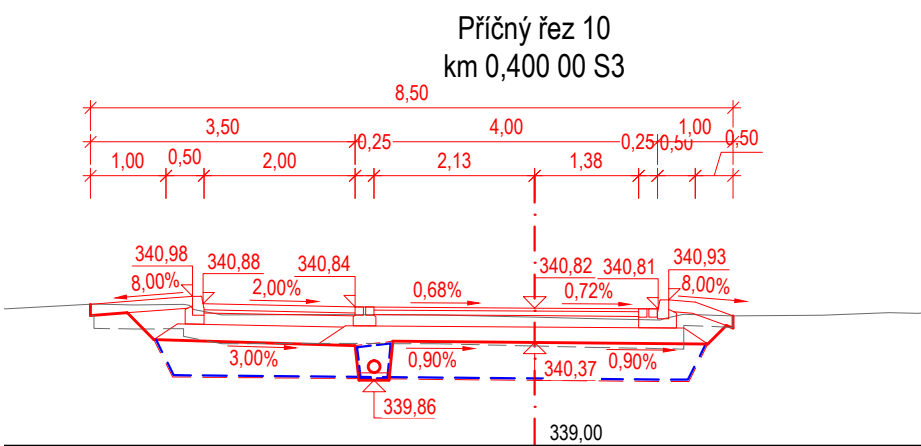
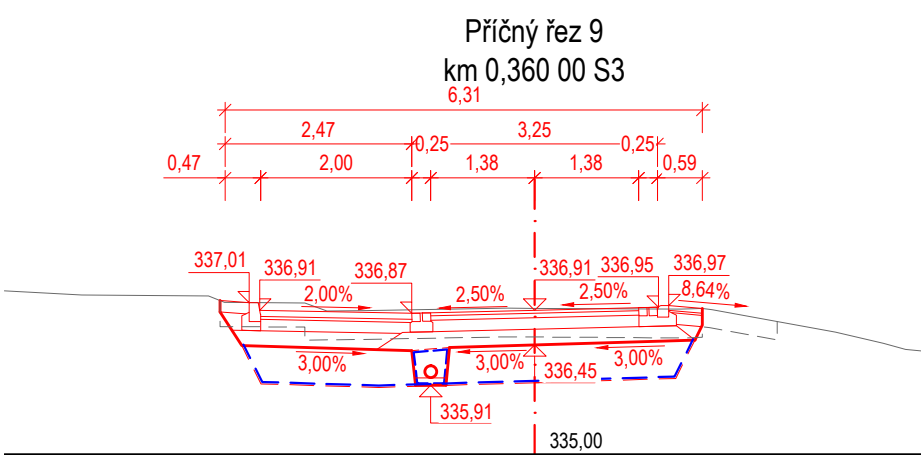
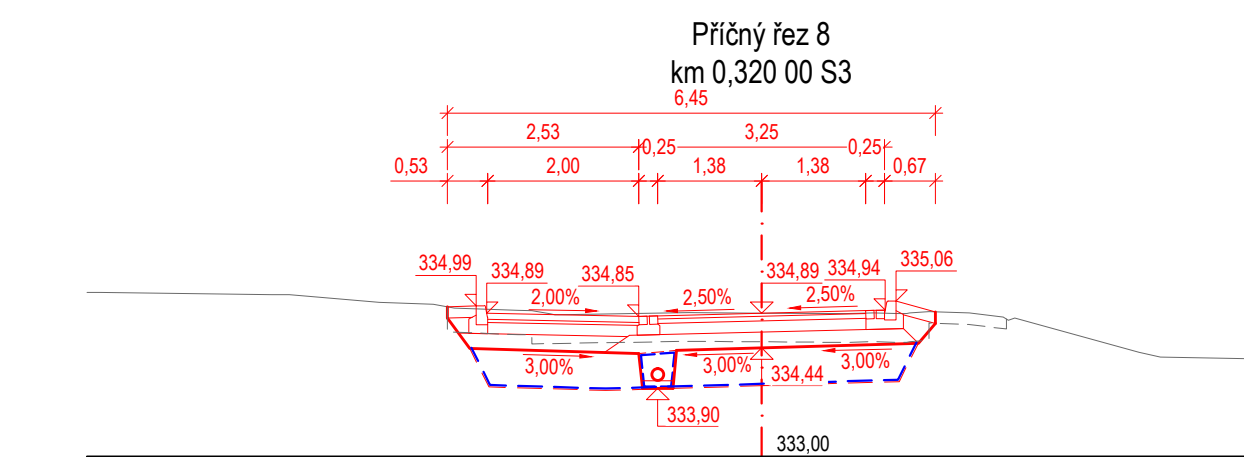
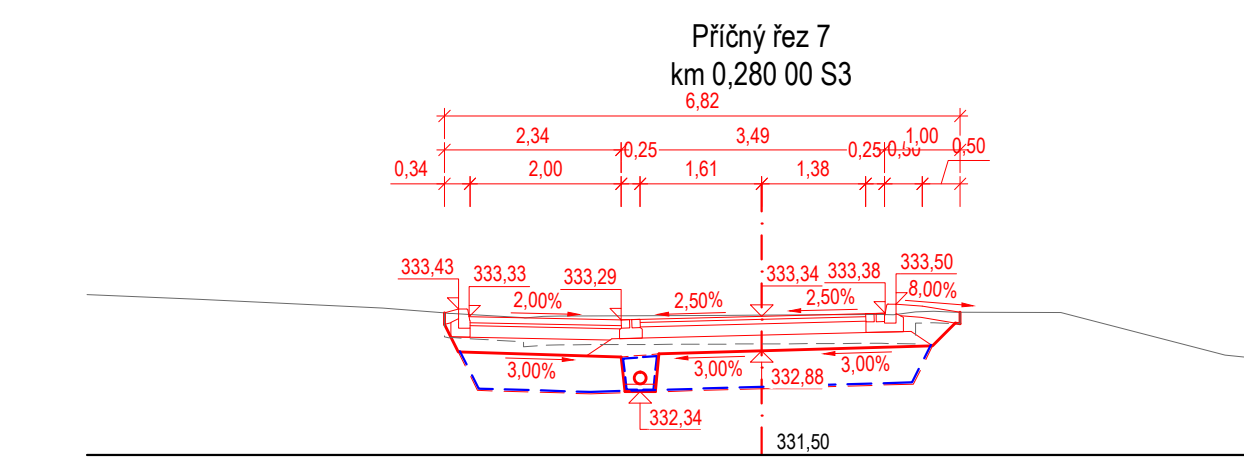
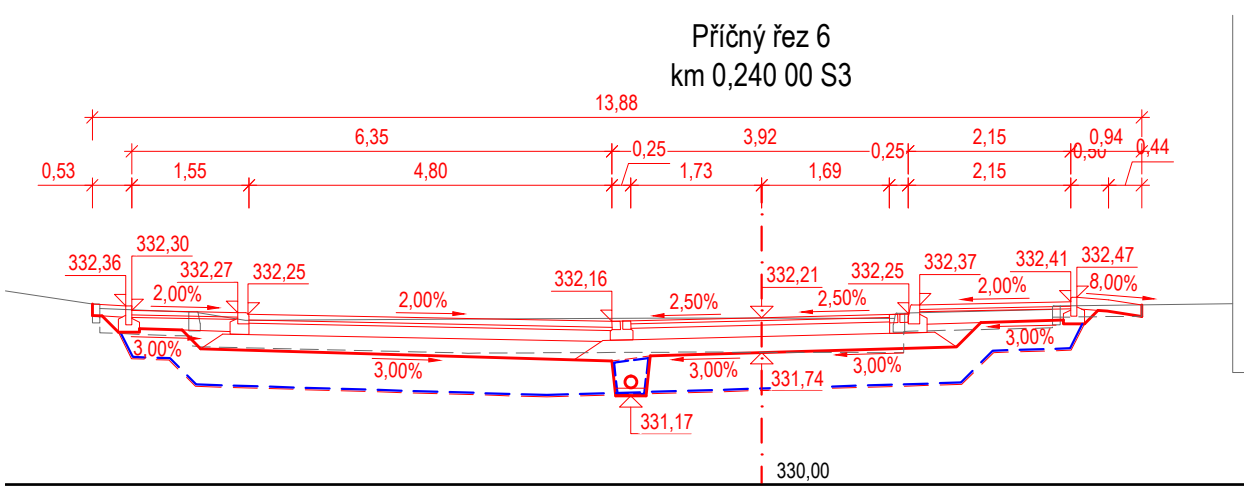
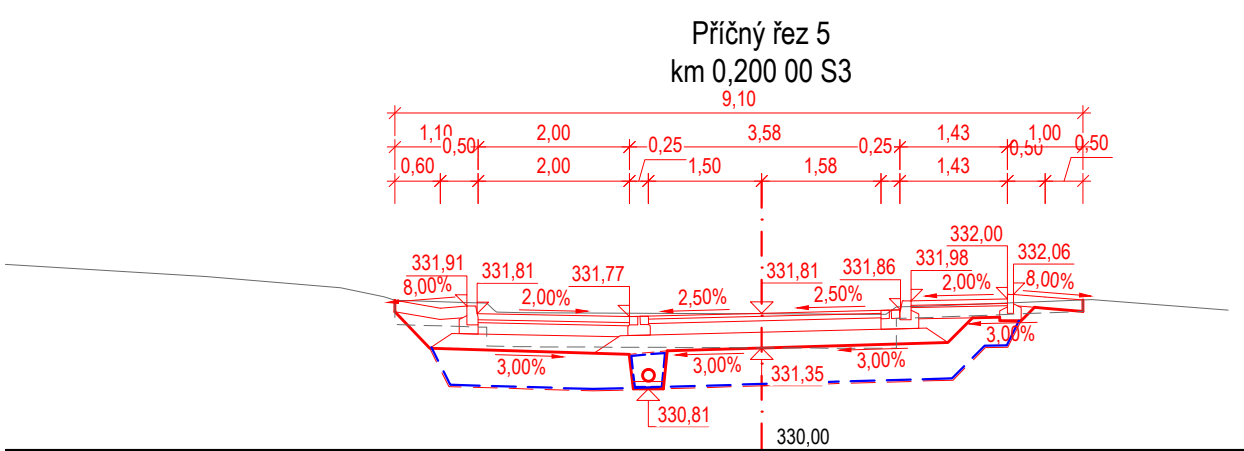
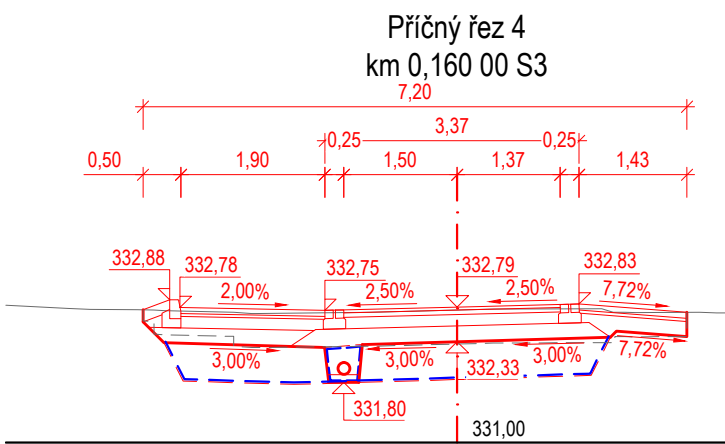
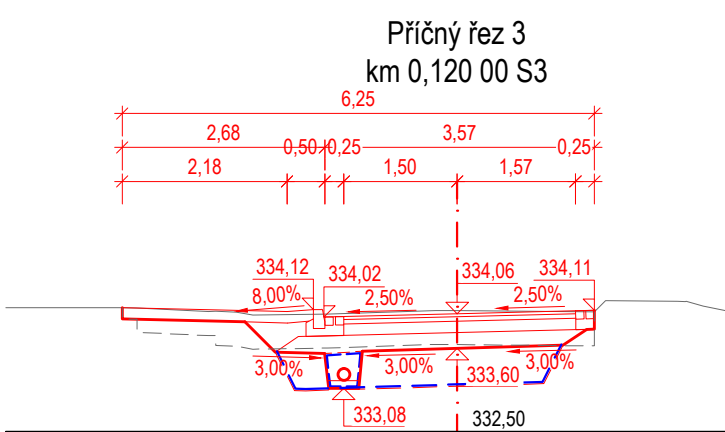
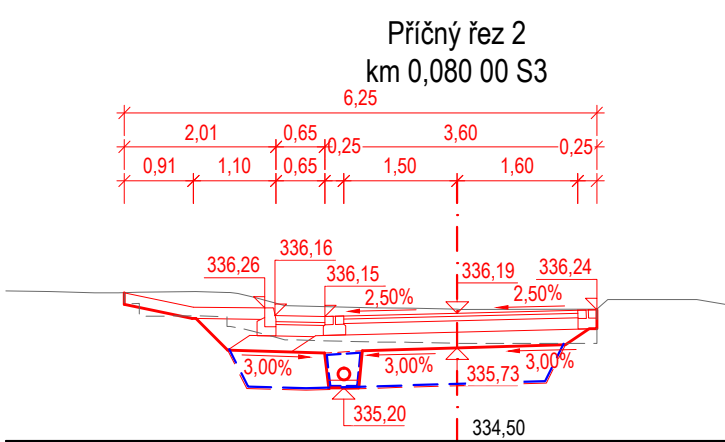
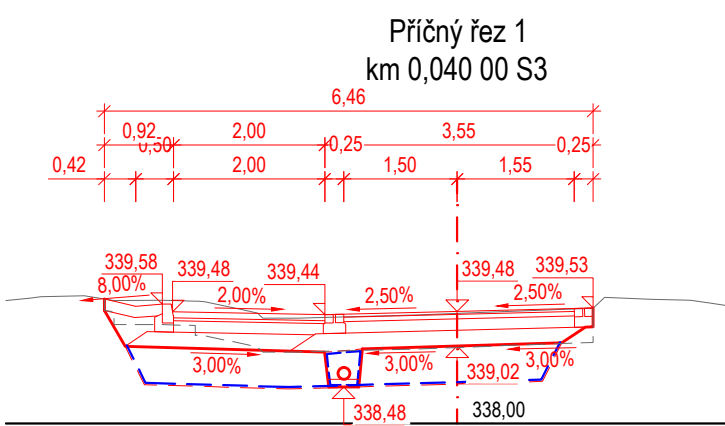


CHARAKTERISTICKÉ PŘÍČNÉ ŘEZY - TOPOLOVÁ  
M 1:100



Souřadný systém S-JTSK, výškový systém Bpv

Změna						
Popis změny		Datum	Vypracoval	Schválil	HIP	
TENTO MATERIÁL JE DUŠEVNÍM VLASTNICTVÍM PROJEKT 2010, S.R.O., RUSKÁ 43, OSTRAVA-VÍTKOVICE, IČO 48391531, A PODLÉHÁ OBCHODNÍMU TAJEMSTVÍ. VLASTNÍK SI VYHRÁŽUJE S TÍMTO TAJEMSTVÍM NAKLÁDAT A JEHO VYUŽITÍ PODLÉHÁ PÍSEMNÉMU SVOLENÍ A STANOVENÍ PODMÍNEK TAKOVÉHO UŽITÍ.						
Vypracoval:	Bc. Jiří Ptáček	Č. zakázky:	54 049	Měřítko:  1:100	<div>PROJEKT</div> <div>2010</div> <div>Ruská 43, 70300 Ostrava</div> <div>Tel.: 596 693 720</div> <div>E-mail: projekt2010@projekt2010.cz</div> <div>www.projekt2010.cz</div> <div><div>ISO 9001</div><div>ISO 14001</div><div>OHSAS 18001</div><div><small>REGISTERED QUALITY SYSTEM   REGISTERED EMS   REGISTERED OHSAS</small></div></div>	
Schválil:	Ing. Bohumír Michal	Stupeň:	PDPS			
HIP:	Bc. Jiří Ptáček	F A4:	6			
Datum:	06/2025	Kótováno v:	m			
Stavebník:	Statutární město Třinec Jablunkovská 160, 739 61 Třinec					
Stavba :	Ulice Habrová, ul. Topolová, Třinec, Sosna - rekonstrukce					
Část :	část ulice Topolová					
	Dokumentace objektů a technických a technologických zařízení					
Objekt :	SO102 - Rekonstrukce ulice Topolová, SO135 - Chodníky na ulici Topolová, SO136 - Zpevněné plochy pro odpadní nádoby					
Název:		Charakteristické příčné řezy - ulice Topolová				
		Seznam příloh: _PRO-SP-12256-D.2			Rev.	
		Č. výkresu:  PRO-12256-D.2.5				